










Revize:	Datum:	Popis:	Kontrolovat:
000	8/2023	Definivni odevzdání dokumentace	Ing. Svatopluk Stollálek

Zhotovitel dle: Adresa: Kontakt:	Signal Projekt s.r.o. Videnska 55, 639 00 Brno T: +420 543 233 962 E: projekt@signalprojekt.cz	
Zhotovitel častí/objektů: Adresa: Kontakt:	GEOMETRA – zeměměřická kancelář s.r.o. Masarykova náměstí 63/43, 699 07 Kyjov T: +420 516 611 665 E: geometra@geometra.kyjov.cz	
Hlavní projektant: IHPD:	Ing. Jan Janča	Specialista: Ing. Svatopluk Stoklánská

Název stavby/akce:	Oprava zabezpečovacího zařízení v ZŠ Božice a Hodonice			Označení investora:
Název části:	Geodetický podklad			Zakázka: 23-025-40-311
Název objektu/díleč části:	Koordinační vytyčovací výkres			Označení části: E.5
Název přílohy:	Grafická příloha			Označení objektu/komplexu:
Název díleč části přílohy:				Číslo přílohy (typ/pořadí): 4.2.6
Odpovědný projektant: Vítězslav Vysoký	Zpracovatel přílohy: Vítězslav Vysoký	Měřítko: 1 : 1000 Formáty: B x A4	Stupeň dokumentace: OSP+PDS	
Kraj: Jihomoravský	Koordináty čísel: Název stavby, přílohy a její částí	TUOJ: 2082 D4	Smluvní datum zpracování: 8/2023	
Sheet	Stupeň dokumentace: Číslo:	Objekt:	Podoba:	Příloha: Revize:

S-rod													Sustop dokumentacije				Dost:		Objekt:				Podobjekt:				Priloga:		Revizije															
X	X	X	X	X	X	X	X	X	X	X	X	X	-	P	D	S	P	-	E	5	X	X	X	-	X	X	X	X	X	X	X	-	X	X	-	4	2	6	X	X	-	0	0	0
[Prostor za druge informacije]																																												

PS 01 Oprava SZS Božice
PS 02 Oprava PZS P7118 v km 7,491
PS 03 Oprava SZS Hodonice
SO 01 Napájení SZS Božice

 hranice parcely katastru nemovitostí
 slucková čára
 hranice katastrálního území
 hranice dražního pozemku – SZDC, s.
 hranice dražního pozemku – ČD, a.s.
 hranice dražní parcely – SZDC, s.o.
 osa koleje
 566 pozemek SZDC, s.o..
 3564 číslo pozemku
 x 8 číslo vytyčovaného bodu

7	6	5
---	---	---